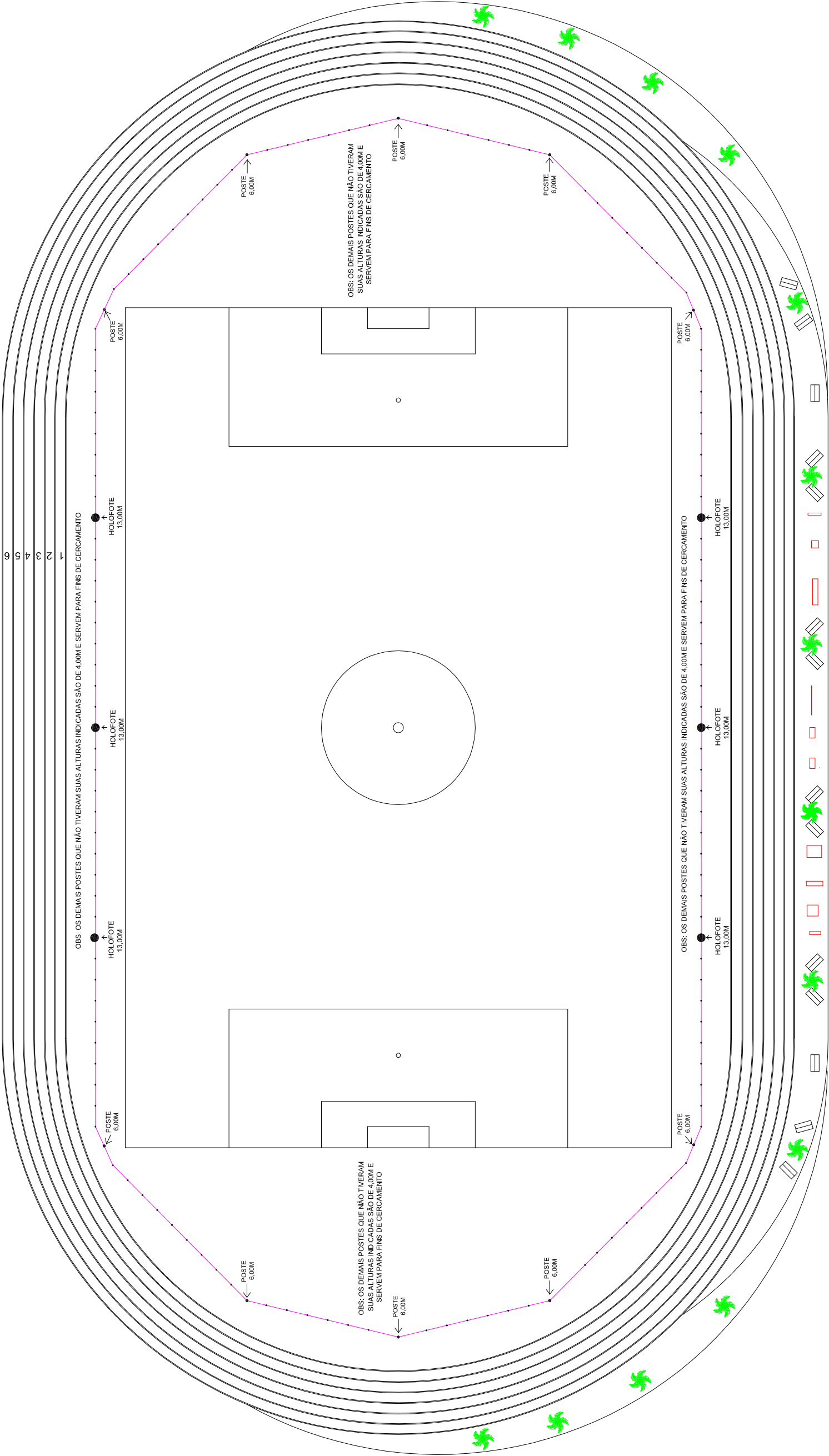





COORDENADAS GEOGRÁFICAS LOCAL DE INTERVENÇÃO
29°24'19.45" S
53°00'53.68" O

PLANTA DE LOCALIZAÇÃO
ESCALA: 1/1500



PLANTA DE IMPLANTAÇÃO
ESCALA: 1/500

 REPÚBLICA FEDERATIVA DO BRASIL ESTADO DO RIO GRANDE DO SUL PREFEITURA MUNICIPAL DE SOBRADINHO			
OBRA:	PAVIMENTAÇÃO E QUALIFICAÇÃO DE PISTA OLÍMPICA	ÁREA TOTAL:	14.457,50m²
LOCAL:	PARQUE DA FEJÃO, RST 347, MUNICÍPIO DE SOBRADINHO/RS	ESCALA:	INDICADA
PREFEITO MUNICIPAL:	LUIZ AFFONSO TREVISAN	DESENHO:	BRUNA TEIXEIRA
RESP. PROJETO:	EDGAR FERNANDO SCHULTZ- CREAVRS- 89435	DATA:	FEV 2019
DESCRIÇÃO:	PLANTA LOCALIZAÇÃO	PRANCHAS:	01
	PLANTA IMPLANTAÇÃO		