

- MACROZONA CENTRAL
- MACROZONA DE ESTRUTURAÇÃO URBANA
- MACROZONA DE OCUPAÇÃO PRIORITÁRIA
- MACROZONA DE EXPANSÃO URBANA
- MACROZONA DE PRESERVAÇÃO AMBIENTAL
- VAZIOS URBANOS
- ÁREAS NÃO EDIFICANTES
- ÁREAS ALAGÁVEIS
- DECLIVIDADE MAIOR QUE 25°
- DECLIVIDADE MAIOR QUE 45°

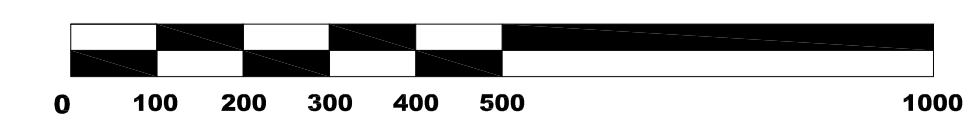
BASE CARTOGRÁFICA: PREFEITURA MUNICIPAL DE SOBRADINHO-RS

## PLANO DIRETOR PARTICIPATIVO DE SOBRADINHO-RS

RESPONSÁVEL TÉCNICO: ARQUITETO E URBANISTA JERÔNIMO CARLOS LAZZARI CREA: RS 152679

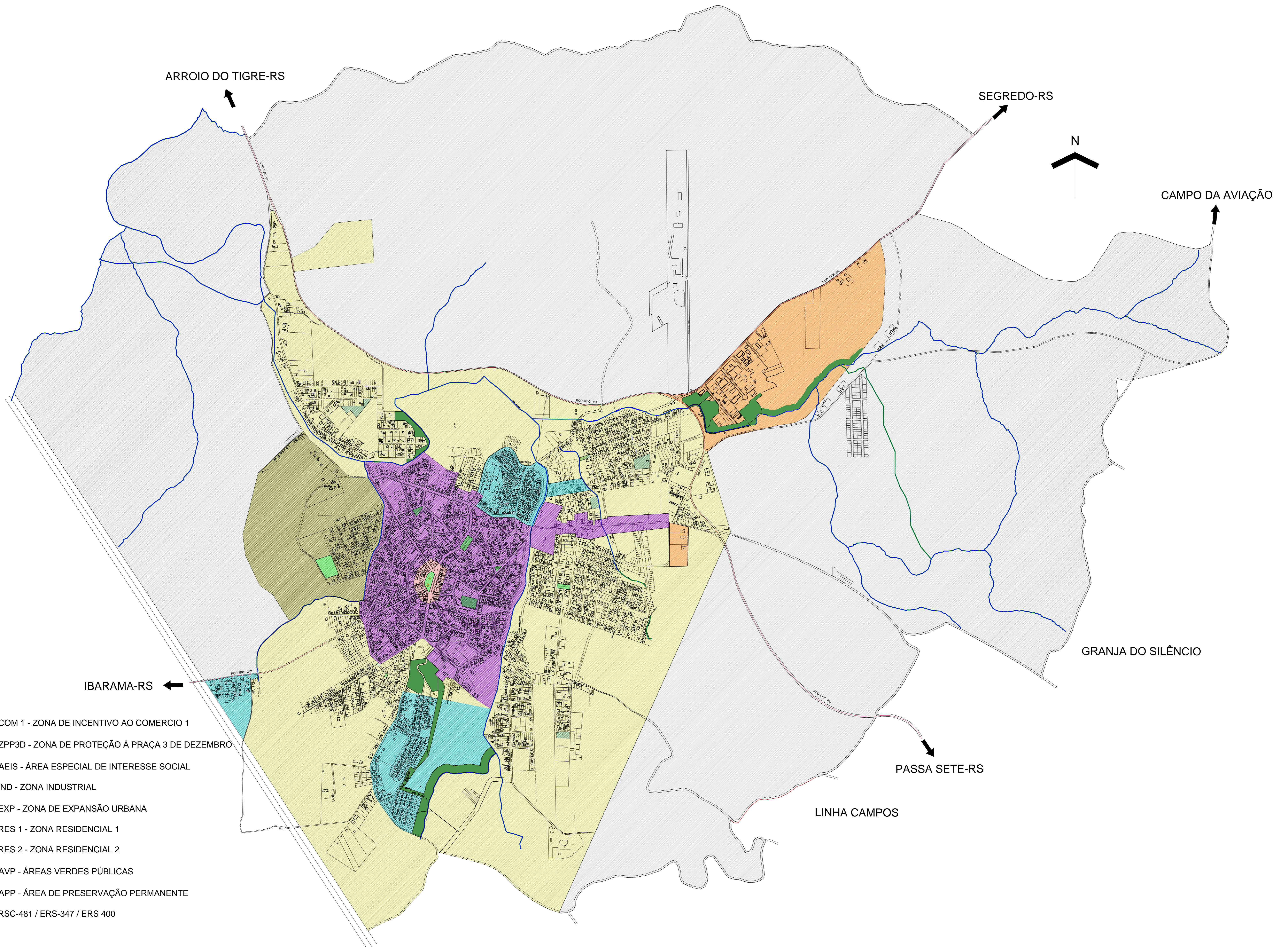
## PERÍMETRO URBANO E MACROZONEAMENTO

ESCALA GRÁFICA:



ANEXO:





- COM 1 - ZONA DE INCENTIVO AO COMERCIO 1
- ZPP3D - ZONA DE PROTEÇÃO À PRAÇA 3 DE DEZEMBRO
- AEIS - ÁREA ESPECIAL DE INTERESSE SOCIAL
- IND - ZONA INDUSTRIAL
- EXP - ZONA DE EXPANSÃO URBANA
- RES 1 - ZONA RESIDENCIAL 1
- RES 2 - ZONA RESIDENCIAL 2
- AVP - ÁREAS VERDES PÚBLICAS
- APP - ÁREA DE PRESERVAÇÃO PERMANENTE
- RSC-481 / ERS-347 / ERS 400

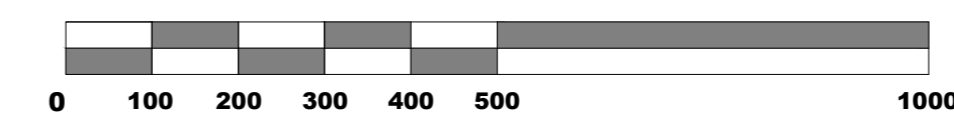
BASE CARTOGRÁFICA: PREFEITURA MUNICIPAL DE SOBRADINHO-RS

# PLANO DIRETOR PARTICIPATIVO DE SOBRADINHO-RS

RESPONSÁVEL TÉCNICO: ARQ. E URB. JERÔNIMO CARLOS LAZZARI CREA: RS 152679 - ELABORADO EM 2011  
 RESPONSÁVEL TÉCNICO: ARQ. E URB. CAROLINA POHLMANN MORAES CAU/RS A87379-9 - ALTERADO EM 2014

## PERÍMETRO URBANO E ZONEAMENTOS

ESCALA GRÁFICA:



ANEXO:





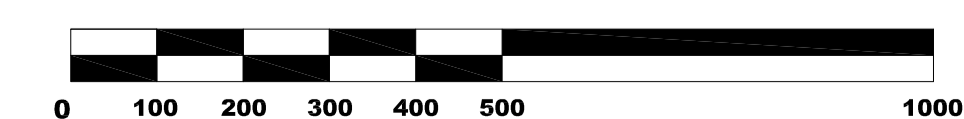
BASE CARTOGRÁFICA: PREFEITURA MUNICIPAL DE SOBRADINHO-RS

# PLANO DIRETOR PARTICIPATIVO DE SOBRADINHO-RS

RESPONSÁVEL TÉCNICO: ARQUITETO E URBANISTA JERÔNIMO CARLOS LAZZARI CREA: RS 152679

## SISTEMA VIÁRIO

ESCALA GRÁFICA:



ANEXO:



