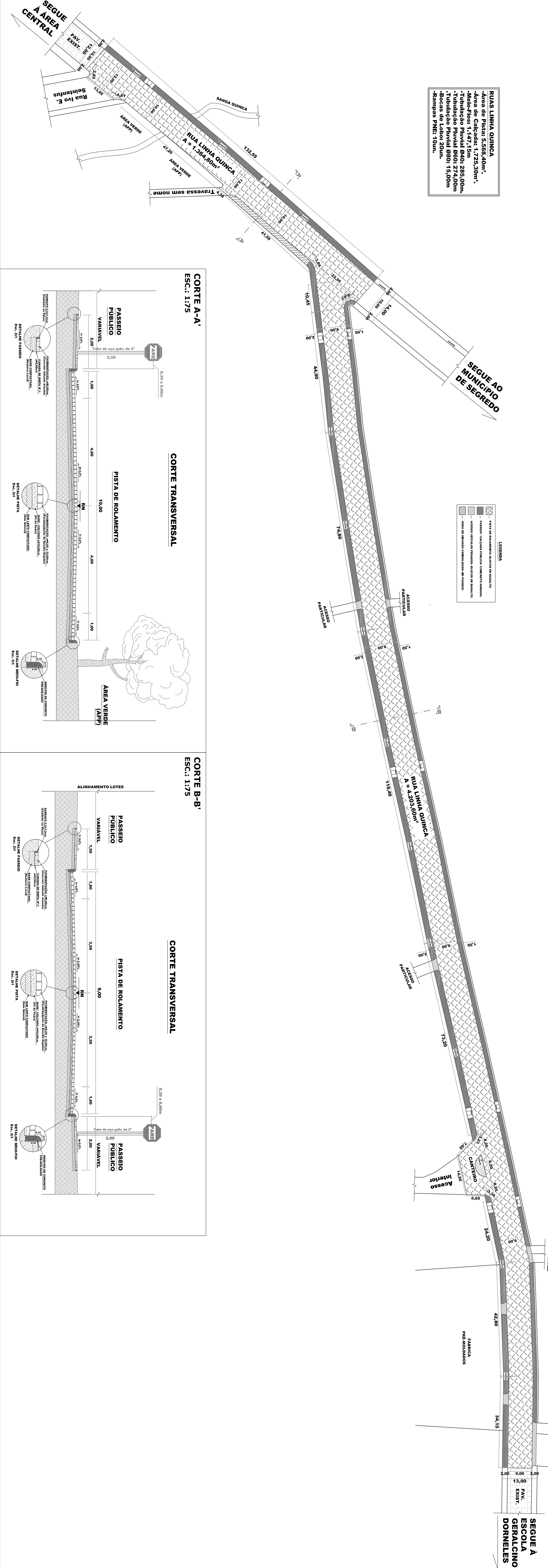


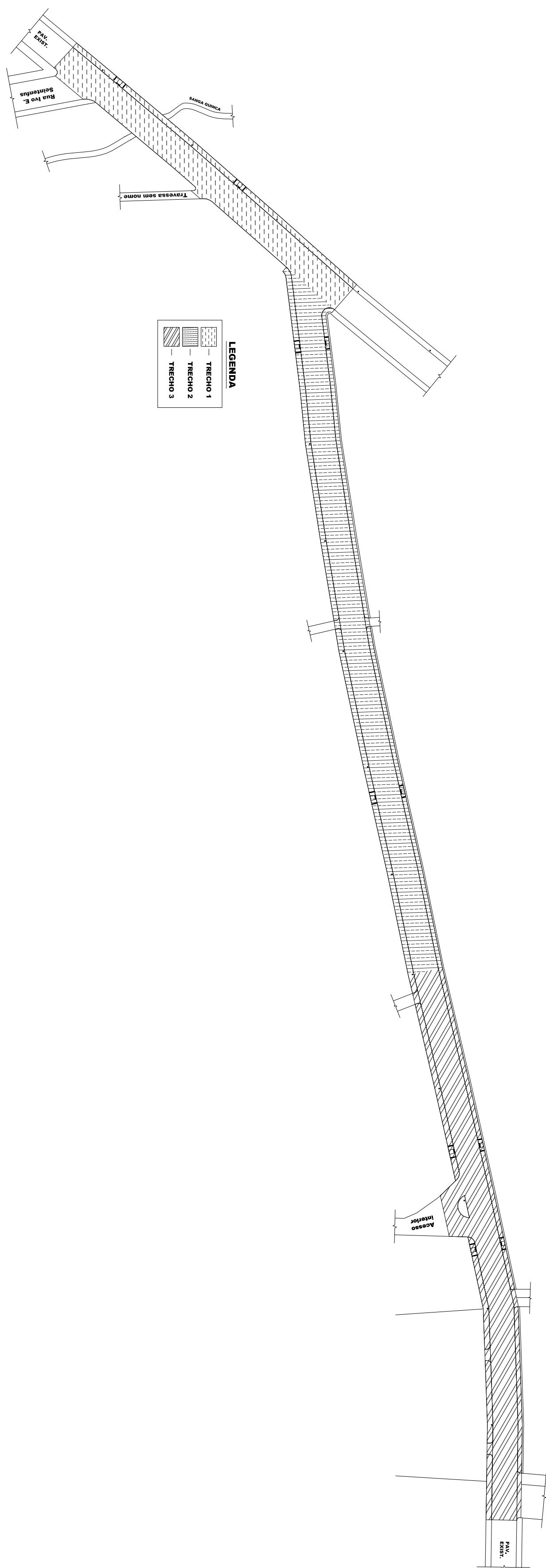
PLANTA BAIXA
ESC.: 1:750

ESC.: 1:750



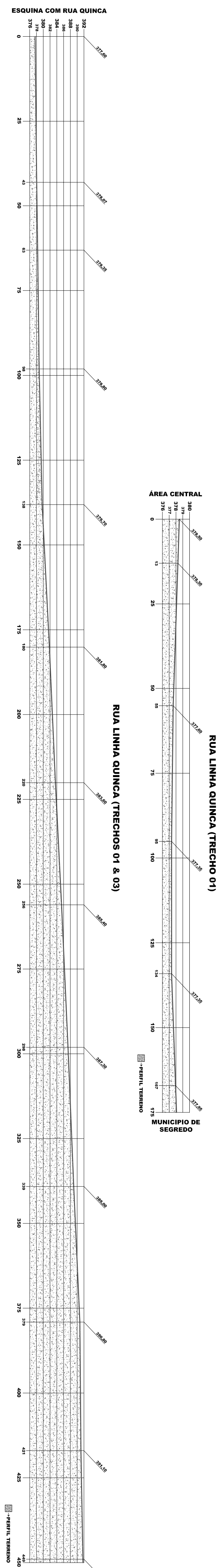
CROQUI DE TRECHOS
ESC.: 1:1.200

ESC: 1:1.200



CORTES LONGITUDINAIS
ESC.: 1:750

ESC.: 1:750



QUADRO DE QUANTIDADES			
	TRECHO 1	TRECHO 2	TRECHO 3
EXTENSO DO TRECHO	132,56m	248,77m	199,70m
ÁREA DE PISTA	1.364,80m²	2.280,90m²	1.900,70m²
MÉIROS-FIOS	220,38m	502,40m	414,38
ÁREA DE CALÇADÃO	264,90m²	607,16m²	504,16m²
ÁREA DE ACÍSSO PARA VÁRIAS PAVIMENTAÇÕES	0,00m²	11,41m²	59,81m²
N RAMPAIS	00m	04m	04m
TUPO 400mm	39,00m	33,00m	213,00m
TUPO 600mm	24,00m	250,00m	0,00m
TUPO 800mm	15,00m	0,00m	0,00m
BOCA DE LAMPA	04m	04m	04m



REPÚBLICA FEDERATIVA DO BRASIL
ESTADO DO RIO GRANDE DO SUL
PREFEITURA MUNICIPAL DE SOBRADINHO



OBRA: PAVIMENTAÇÃO E QUALIFICAÇÃO DE VIA URBANA.

LOCAL: RUA LINHA QUINCA, BAIRRO QUINCA, SOBRADINHO-RS.

PROPONENTE / TOMADOR:

AREA TOTAL:

7.364,92m²

ESCALA:

PREFEITURA MUNICIPAL DE SOBRADINHO

INDICADAS

ENG° DIEISSON COLOMBELLI BRIDI - CREA/RS: 176530

DIEISSON C. B.

PLANTA BAIXA, CROQUI, CORTES TRANSVERSAIS E LONGITUDINAIS

WIKI 2022	01/
--------------	-----

01/